

## 52 NORDDEUTSCHE MÄDCHENNAMEN



Die Vornamen für Mädchen aus dem hohen Norden Deutschlands klingen nach Wind und Meer. Sie haben ihre Ursprünge im Skandinavischen, Nordischen und Englischen. Die benachbarten Länder Niederlande, Dänemark, Belgien und die ferneren Länder Schweden und Norwegen hinterließen ebenfalls ihre Spuren. Oft sind es Namen von nordischen Gottheiten oder sie haben eine tiefere Bedeutung.

Deutschland ist sprachlich gesehen in zwei große Gruppen geteilt: in das Süddeutsche und Norddeutsche. Norddeutsch, auch als Niederdeutsch bezeichnet, wird in Niedersachsen, Schleswig-Holstein, Sachsen-Anhalt, in der nördlichen Hälfte von NRW, in Teilen Brandenburgs , Mecklenburg-Vorpommerns und Sachsens gesprochen.

# Übersicht

- [Mädchenamen mit drei Buchstaben aus dem hohen Norden](#)
- [Gut zu wissen: Woher kommt das Friesische?](#)
- [Norddeutsche Mädchenamen mit vier Buchstaben](#)
- [Norddeutsche Mädchenamen mit fünf Buchstaben](#)
- [Berühmte Namensträgerinnen](#)
- [Norddeutsche Mädchenamen mit sechs Buchstaben](#)
- [Norddeutsche Mädchenamen mit mehr als sechs Buchstaben](#)

## Mädchenamen mit drei Buchstaben aus dem hohen Norden



Uda: die Reiche, die Besitzende, die Erbin

Mai: schwedische Form von Maria

Aai: schön

Lea: die Ermüdete, abgeleitet von le ah = die Wildkuh

Ala: begnadete Tochter

Ane: stammt von Anne, bedeutet die Mutter

Ava: der kleine Vogel

Ese: sie ist schön

Kea: Kurzform für Fraukea, bedeutet Ruhe, Gelassenheit, Zielstrebig

## **Gut zu wissen: Woher kommt das Friesische?**

Die friesischen Sprachen sind eine Gruppe aus drei Sprachen:

Ostfriesisch

Westfriesisch

Nordfriesisch

Nach der linguistischen Klassifikation gehört Friesisch zu den Westgermanischen Sprachen und da zum Nordseegermanischen Zweig. Heute wird es überwiegend in den Niederlanden und in Norddeutschland von circa 400 000 Menschen gesprochen.

Nord- und Ostfriesisch sind vom Aussterben bedroht. Es wird kaum noch von jemanden gesprochen. Das Westfriesische wird hauptsächlich in der Provinz Friesland in Holland gesprochen.

Ein paar Beispiele:

Wasser- wetter-water-waader-weeter

Feuer- fjoer-fjuur-ial-iilj

nicht- net-nit-ni

# **Norddeutsche Mädchennamen mit vier Buchstaben**

Nela: friesische Form von Cornelia, die Gehörnte

Okka: die Reiche, die Besitzende, die Erbin

Rixa: die Reiche, die Mächtige

Imke: die Große

Umme: die Mütterliche

Inka: die Leuchtende

Alea: die Kurzform von Eulalia, die Redegewandte

Vola: die Liebende, die Mögende

Yoke: die fruchtbare Frau

Insa: die Hüterin, die Beschützte

Zara: die Blüte, die Schönheit

Taja: die aus dem Volke

Maje: friesische Form von Maria

Weda: die Kämpferin, das Holz

Wiba: die weibliche Beraterin

# **Norddeutsche Mädchenamen mit fünf Buchstaben**



Beeke: Koseform von Elisabeth, mein Gott ist vollkommen

Daïke: die Deichgräfin

Mareen: abgeleitet von Maren, abgeleitet von Maria und Mare für Meer, die zum Meer gehörende

Eefke: die kleine Eva

Famke Das kleine Mädchen

Maike: die Schöne, die Belebte, die Bittere

Neele: friesische Form von Cornelia, die Gehörnte

Lükea: die Gewinnerin

Nanke: die kleine Frau

Stine: friesische Form von Christine, Anhängerin Christi

# Berühmte Namensträgerinnen

**Stine** ist nicht nur ein friesischer Vorname für Mädchen. Theodor Fontane nannte einen Roman nach ihm. Die junge Ernestine, Stine genannt, kommt aus kleinbürgerlichen Verhältnissen. Sie verliebt sich in einen jungen Grafen, der sie ehelichen will. doch die Familie rät ihm ab, da er sonst nicht standesgemäß verheiratet wäre. Als auch Stine ihm absagt, begheht der Graf Selbstmord....

Auch **Zara** wird nicht nur als Mädchenname benutzt. Das spanische Modelabel „Zara“ ist seit Jahren beliebt. Die schwedische Schauspielerin Zarah Leander wurde bekannt durch ihre Songs und Filme. Melodramatische Filme begleitet sie mit ebenso entsprechenden Liedern wie „Der Wind hat mir ein Lied erzählt“ in La Habanera. Mit „Nur nicht aus Liebe weinen“ wurde sie sehr berühmt.

**Lida [Gustava Heymann](#)** war eine deutsche Frauenrechtlerin. Sie stammt aus einem Hamburger Kaufmannshaus und gehörte zusammen mit ihrer Gefährtin Anita Augspurg zur radikal-bürgerlichen Frauenbewegung. Sie engagierte sich sozial und gründete einen Mittagstisch für berufstätige Frauen, einen Kinderhort und eine Beratungsstelle. das war für die damalige Zeit (1868 bis 1943) revolutionär.

## Norddeutsche Mädchennamen mit sechs Buchstaben



Bentje: Kurzform von Benedikta und Benedetta

Kersta: die Weise, die Wissende

Leenke: friesische Form von Helena, die Leuchtende, die Strahlende

Wiebke: die kleine Kämpferin

Reinka: die harte Ratgeberin

Santje: niederländische Form von Susanne

Anneke: kleine Anna, kleine Anne

Weerta: die starke Kämpferin



Das könnte dich auch interessieren: [Städtetrip nach Hamburg](#)

## Norddeutsche Mädchennamen mit mehr als sechs Buchstaben

Taletta: das weite Meer

Reenste: die Beschützerin vor dem Bösen

Mareike: die Wohlgenährte, die Widerspenstige, die Geliebte, die Fruchtbare

Linneke: Koseform von Lina

Maleveke: mein Liebchen, Maiglöckchen

Pieterke: die friesische Form von Petra, der Stein, der Fels

Siemtje: Kurzform von Simone, bedeutet Gott hat erhört

Swaantje: der kleine Schwan

Volkerdine: die Kriegerin des Volkes

Wibranda: die, die im Kampf ein Schwert geführt hat

Na, hast du einen schönen Mädchennamen für dein Baby gefunden?  
Welcher ist dein Favorit, verrät es uns in einem  
Kommentar...Danke ☐

---

## 3 GENUSSVOLLE TAGE IN GRAUBÜNDEN



Der schweizer Kanton **Graubünden** liegt vollständig in den

Alpen. Hier sind 937 Gipfel vorzufinden und 615 Seen. In Graubünden werden drei offizielle Amtssprachen gesprochen, als einziger Kanton der Schweiz.

- Italienisch
- Rätoromanisch
- Deutsch

Graubünden ist der einzige **rätoromanisch** sprechende Kanton. Zusammen mit dem Tessin wird auch das Italienische als eine Amtssprache gesprochen.

**Gut zu wissen:** Was ist rätoromanisch? Nach der linguistischen Klassifikation gehört das Rätoromanische zu den Indogermanisachem Sprachstamm. Und dort zu den italienischen und romanischen Sprachen. Die romanischen Sprachen sind in drei Zweige unterteilt:

- bündnerromanisch
- dolomitenladinisch
- friaulisch

Der Name“ rätoromanisch“ geht auf die römische Provinz „Raetia“ zurück. Ob die drei Sprachzweige miteinander verwandt sind, darüber streiten sich die Gelehrten bis heute. Das Rätoromanische ist eine von vier offiziellen Amtssprachen in der Schweiz.

Graubünden liegt in der **Ostschweiz** und gehört zur Region Südostschweiz. Hier leben über 200 000 Einwohner. Es ist der am dünnsten besiedelte Kanton der Schweiz. Aber Graubünden ist flächenmässig der Größte. Die Berge gehen bis über 4000 Höhenmeter. Der höchste Berg ist der **Piz Bernina** mit 4048 Meter über dem Meeresspiegel.

# Graubündens Hauptstadt: Chur

## Fakten zu Chur

Die Hauptstadt Graubündens hat eine lange Geschichte. Die ältesten Funde gehen auf die Zeit 11 000 vor Christi zurück. In der Antike siedelten sich die Römer an. Im 4. Jahrhundert nach Christus entstand vermutlich das Bistum Chur. Es war das erste Bistum nördlich der Alpen. Im Mittelalter gewann Chur an Bedeutung, als die günstige Lage zum Vorteil gereichte. Die wichtigsten Routen verliefen hier.

Chur liegt am Alpenrhein und ist Sitz des Bistums Chur. Außerdem ist Chur auch der Hauptort der Region Plessur. Im 13. Jahrhundert wurde die Stadtmauer um Chur gebaut. 1803 trat Graubünden der **schweizerischen Eidgenossenschaft** bei. Nach dem Abriss der Stadtmauer im 19. Jahrhundert wuchs die Stadt zu ihrer heutigen Größe an. Heute leben ca. **40 000 Menschen** in Chur.

## Die Anreise



Die Anreise nach Graubünden ist mit der **Bahn** , mit dem **Auto** oder per **Flugzeug und Bahn** möglich. Mit dem Auto ist es von Duisburg nach Chur circa 7,5 Stunden Fahrzeit. Da darf aber nichts los sein auf den Autobahnen. Also ist eher mit 9 Stunden realistisch zu rechnen.

Mit der Bahn ist die Anreise von Deutschland aus mit dem ICE am komfortabelsten. Dafür dauert die Fahrt auch rund elf Stunden.

Meine Wahl fiel auf das Flugzeug und den Zug. Per Nahverkehrsticket bin ich zum **Flughafen Düsseldorf** gefahren. Dann mit dem Flieger der Swiss Helvetica in circa 55 Minuten nach Zürich. Dank Vorabend-Checkin musste ich nur durch die Sicherheitskontrolle und konnte sofort zum Gate. Von Zürich aus dann mit dem Zug nach Chur. Die Fahrt dauert circa 1,5 Stunden. Für meinen Kurzaufenthalt in Graubünden war das die beste Alternative mit nicht mal fünf Stunden Fahrzeit insgesamt.

# Graubünden: Engadin

Das Engadin, ein Hochtal im Kanton Graubünden, teilt sich in Ober- und Unterengadin.

## Oberengadin

Das Oberengadin liegt auf einer Talebene in 1600 bis 1800 Metern über dem Meeresspiegel. Seen, Arven- und Lärchenwälder zeichnen das Tal aus. Bedingt durch die hohe Lage ist es eines der kältesten Regionen der Alpen.

## Die Pässe

Der **Berninapass** führt im Süden ins Veltin und im Norden nach Puschlav. Über den **Julierpass** gelangst du in die Täler des Oberhalbstein. Der Albulapass führt ins **Albulatal**. Das Engadin ist über den **Malojapass** mit Bergell verbunden.

## St. Moritz



Weltberühmter Wintersportort im Engadin, ein Ort der Reichen und Schönen. St. Moritz gehört zum Oberengadin. Hier wurden bereits zwei mal die Olympischen Winterspiele ausgetragen. Der Eiskanal Crest Run besteht aus Natureis. Neben Skirennen, finden Ski-Langlauf und Bobfahren statt.

Auf der **Via Serlas** flanieren die Reichen und Luxusliebenden. Sämtliche Noble-Makren sind vertreten.


Übernachten können die gutbetuchten Gäste in sechs auserlesenen Grand-Hotels. Am bekanntesten ist das **Hotel Kulm** hoch oben im Dorf St. Moritz.







Mit der Rolltreppe vom Parkhaus am St. Moritzersee gelangst du ganz nach oben ins St. Moritz Dorf.



## Unterengadin

Das Unterengadin ist wilder und enger, als das Oberengadin.

Hier gibt es Gefälle von 1019 bis 1610 Meter. Der **Inn** rauscht wild über Felsen. Bekannte Orte im Unterengadin sind:

- Samnaun-Dorf
- Guarda
- Sent
- Strada
- Martina

Der **Flüelapass** verbindet das Unterengadin mit dem Landwassertal bei Davos. Über den **Ofenpass** gelangst du nach Val Müstair, ein Tal das bis ins italienische Südtirol reicht.

Mit der **Vereinalinie** und der **Albulabahn** sind zwei weitere Verkehrsverbindungen zur restlichen Schweiz möglich. Die Albulabahn , auch **Albulalinie** genannt, verbindet Thusis mit St. Moritz. Die Strecke gehört zu den spektakulärsten Bahnstrecken der Schweiz. Über 144 Brücken, 42 Tunnel und Galerien führt die Schmalspurbahn von 697 Meter auf 1775 Meter über dem Meeresspiegel. **Die Albulastrecke gehört zum UNESCO Weltkulturerbe.**

Mit der **Vereinalinie** gelangst du ins Prättigau nach Klosters. Der **Vereinatunnel** ist der weltweit längste Meterspur-Eisenbahn-Tunnel. er hat eine Länge von 19.042 Meter.

Das könnte dich auch interessieren: [Die schönsten Seen der Schweiz](#)

## Lenzerheide Arosa



Wintersport und Wander- und Bikeparadies auf 1476 Meter über dem Meeresspiegel. Lenzerheide liegt in der Region Albula auf einem Hochtal südlich von Parpan. Sehenswert ist der Wasserfall Sanaspans und die Burgruine Belfort.

Im Sommer ist baden oder Wassersport, Windsurfen oder Segeln im **Heidsee** sehr beliebt.

Zusammen mit Chur bildet Lenzerheide Arosa das **Bike Kingdom**. Mit 2 Bikeparks und über 50 Biketrails ein Mega der Mountainbiker. Der Bike Kingdom Park Lenzerheide bietet fünf Radwege von simpel bis World Cup an. Im Alpenbikepark Chur erwarten dich 1000 Höhenmeter bergab.

Der [Bike Kingdom Park Lenzerheide](#) verläuft zwischen der Mittelstation Scharmonin und der Talstation Rothorn. Das Tagesticket kostet für Erwachsene 54 CHF. Darin enthalten sind die Fahrten mit den Luftseil-, Gondel- und Panoramabahnen in Arosa, Lenzerheide und Chur. Online kommt dich das Ticket

günstiger als vor Ort. Mit dem Arosapass gibt es nochmals 30 Prozent Rabatt.

Der **Alpenbikepark Chur** bietet Steilwände, Drops und Sprünge an, für jeden Nervenkitzel etwas. Am Churer Hausberg hast du eine super Aussicht ins Rheintal. Es gibt Tages-, Abend- und Saisonkarte für den Alpenbikepark. die Abendkarte kostet 25 CHF.

## Der Walensee



Der Bergsee liegt in den Nachbarkantonen **St. Gallen** und **Glarus**. Du fährst mit dem Auto oder der Bahn von Chur circa eine halbe Stunde bis nach Walenstadt. Der Walensee ist rund 15 Kilometer lang und über 100 Meter tief. In **Walenstadt** legt auch das Boot ab und bringt dich in die Orte Murg, Au, Unterterzen und Quinten. **Quinten** am Nordufer des Sees, ist das schönste Örtchen am Walensee. Mit schnuckeligen

Fachwerkhäuschen geht es steil bergauf zu den Wanderwegen.



Der Walensee ist ein Paradies für Wassersportler und Badenixen. Gerade in **Walenstadt** sind schöne Abschnitte mit Wiesenplätzen. Großer, alter Baumbestand bietet viele Schattenplätze. Überall sind Bänke verteilt, um den Blick auf das atemberaubende Panorama zu geniessen. Daneben gibt es Kiesstrände, Surfschulen und Spielplätze. Auf der Walensee-Bühne werden im Sommer Musicals aufgeführt. In den anfangsjahren wurde das Musical „Heidi“ aufgeführt, da sich das **Heidiland Maienfeld** in direkter Nachbarschaft befindet. 2023 gibt es ein neues Musical von [Heidi](#).







In **Quinten** gibt es einige schöne Restaurants direkt am Seeufer. Quinten ist übrigens nur zu Fuss oder mit dem Boot erreichbar. Es gibt einen Wanderweg von Walenstadt nach Quinten, der laut Wandertafel ca 3,5 Stunden dauert.

## **Fazit**

Graubünden ist ein faszinierender Kanton mit einer atemberaubenden Bergkulisse. Neben den zahlreichen Berggipfeln gibt es wunderschöne Bergseen und Flusstäler.

Der Kanton, Geburtsort des Romanes „Heidi“ beheimatet deswegen auch die Region „Heidland“ rund um Maienfeld.

Graubünden ist für jedes Jahreszeit ein tolles Reiseziel. Im Winter weltbekannt durch seine Wintersportorte Davos und St. Moritz. Im Sommer ein Wanderparadies und beliebte Region für Mountainbiker.

Was gefällt dir am besten von Graubünden?

---

## 2 TAGESAUSFLÜGE NACH LIMBURG



### Die Niederlande

Das Land liegt im Nordwesten Europas. Seine Hauptstadt, **Amsterdam**, ist bekannt für seine Grachten und multikulti Kultur. Die Niederlande sind überwiegend flach, lediglich in der Provinz Limburg gibt es eine hügelige Landschaft. Die Niederlande sind durchzogen von Flüssen, Kanälen und Radwegen. Besonders beliebt sind die prachtvollen Tulpenfelder, die

Windmühlen und der herrliche Sandstrand an der Nordseeküste.

Das könnte dich auch interessieren: [Amsterdams Märkte](#)

Die Niederlande, auch Holland genannt, bestehen aus **zwölf Provinzen**. Holland hören die Niederländer dabei gar nicht gerne, denn Holland besteht aus den zwei Provinzen, Noord- und Zuid-Holland. Im Ausland spricht man häufig von Holland, weil historisch gesehen, die beiden Provinzen Wirtschafts- und Machtzentrum waren und den Niederlanden Wohlstand und Reichtum einbrachten.

Die zwölf Provinzen des Königreiches der Niederlande heißen:

- Drenthe
- Flevoland
- Gronningen
- Limburg
- Noord Brabant
- Utrecht
- Gelderland
- Friesland
- Noord Holland
- Zuid Holland
- Zeeland
- Overijssel

## Die Provinz Limburg

Die Provinz Limburg ist eine von zwölf niederländischen Provinzen. Sie liegt am südlichsten Ende und grenzt an Deutschland und Belgien. Die Hauptstadt ist Maastricht, die eine der ältesten Städte Hollands ist. Maastricht ist auch eine Universitätsstadt, die die höchste internationale Studentenzahl in Europa hat. 50 Prozent der Studierendenden kommen aus dem Ausland.

Durch die Provinz Limburg fließt der Fluss Maas. Limburg ist im Gegensatz zum sonst flachen Holland mit hügeliger Natur versehen. Die höchste Erhebung ist der Vaalserberg mit über 300 Metern. In Limburg gibt es außerdem drei Nationalparks, die sich in der Mitte und im Norden der Provinz befinden.

- de Groote Peel
- de Meinweg
- de Maasduinen

Neben Maastricht sind die beiden Städte Venlo und Roermond Touristenmagneten.

## Venlo



In der Grenzstadt leben heute über 100 000 Einwohner. Venlo liegt an der Maas und ist beliebt bei den deutschen Nachbarn. Sie kaufen nicht nur gerne den Käse, Kaffee und Tee zu Schnäppchenpreisen, sondern auch niederländische Spezialitäten. Gerade die Läden „zwei Brüder“ und das Trefcenter zieht viele Besucher an. Das schöne an den

niederländischen Städten ist, dass die meisten Geschäfte auch Sonntags geöffnet haben.

Am liebsten kaufen wir im großen Albert Heijn ein, die Auswahl ist gigantisch.



Da hier so schönes Wetter ist, blauer Himmel, Sonnenschein und kein Regen, genieße ich erst einmal einen Cappuccino in der Sonne. Doch der Wind und die Luft ist eisig.



# Rathaus Venlo

Das Rathaus im Renaissancestil wurde von 1597 bis 1601 gebaut. Es liegt mitten in der Stadt, direkt am Marktplatz. Rund um das Rathaus befinden sich zahlreiche, schöne Cafes.





## Historische Gebäude in Venlo







Blütenpracht im Park, wunderschöne Krokusse

## Roermond

Die Provinzstadt ist bekannt durch das [McArthurGlen Designoutlet](#) und den historischen Ortskern. Das Designoutlet ist im Stil eines kleinen Dorfes gestaltet, ein Village sozusagen. Die Markenstores sind jedes für sich in kleinen, schnuckeligen Häusern untergebracht. Du schlenderst durch den Ort, der 2001 errichtet wurde und besuchst deine Lieblingsmarken. Hier finden sich die Luxuslabels wie Boss, Prada und Armani neben trendigen Marken wie Levis, S.Oliver, Adidas, Nike und viele mehr. Dazwischen sind Restaurants, Foodtrucks, Imbissbuden und Cafes vorhanden.



Die Innenstadt ist nur drei Gehminuten vom Outlet entfernt. Dein Auto kannst du getrost hier stehen lassen. Der Parkplatz kostet für den ganzen Tag nur fünf Euro.



In den verwinkelten, Kopfsteinpflaster-Gassen findest du zahlreiche kleine Läden unterschiedlichster Marken. Viele Restaurants und Cafes säumen den Weg. Typisch sind hier die Pommesbuden an allen Ecken.

Entlang der Maas ist ein schöner Fussweg, du kannst auch eine Bootstour auf der Maas unternehmen. Am Munsterplein, Münsterplatz ist die spätromantische Kirche und ein Musikpavillion beheimatet. Hier finden auch häufig Events und Märkte statt. Gerade jetzt an Ostern wird jeden Tag etwas geboten. Ein Textilmarkt auf dem Marktplatz, ein Musikevent im Musikpavillion, ein Antik- und Flohmarkt lockt tausende Besucher in die Kleinstadt.





Liebfrauen Münsterkirche











Wie gefallen dir die Städte in der Provinz Limburg? Hast du weitere Tipps , dann her damit in den Kommentaren.

---

## **BODENSEE IMPRESSIONEN – 2 STÄDTE**

### **Der Bodensee**

Der Bodensee liegt im Süden von Deutschland, er ist mit **536 Quadratkilometer** der größte Binnensee Deutschlands und der drittgrößte Europas. Mit über **251 Metern Tiefe** ist er

auch **Deutschlands tiefster See**. Anreihnerstaaten sind **Österreich** und die **Schweiz**. Der größte Teil gehört zu Deutschland mit den Bundesländern Bayern und Baden-Württemberg . Dann kommt die Schweiz mit den Kantonen Thurgau, St.Gallen und zuletzt Österreich mit dem Bundesland Vorarlberg.

Der Bodensee besteht aus drei Teilen:

- dem Obersee
- dem Untersee
- dem verbindenden Seerhein

## **Wissenswertes über den Bodensee**

Der Bodensee heißt franz. Lac de Constance und engl. Lake of Constance) . Die Wasserfläche wird als so genanntes Kondominium verwaltet, auf dem alle Staaten gleichzeitig Hoheitsrecht haben – als 1648 die Schweizerische Eidgenossenschaft durch den Westfälischen Frieden aus dem Reichsverband ausschied, hat man es versäumt, die Grenze durch den See vertraglich festzulegen; so gibt es bis heute keine offizielle völkerrechtlich anerkannte Grenze durch den See (die heute übliche Grenzziehung bzw. der Kondominiumstatus beruhen lediglich auf Gewohnheitsrecht). Durch den Bodensee fließt der Rhein. Daneben gibt es mehrere, kleinere Zuflüsse wie die Bregenzer Ach, die Argen, die Steinach und die Schussen.

Der Bodensee ist das drittgrößte Binnengewässer in Mitteleuropa. Nur der Plattensee (Balaton) in Ungarn und der Genfersee in der Schweiz sind größer.

## **Warum heißt der Bodensee Bodensee?**

In einem [Artikel der Stuttgarter Nachrichten](#) wird das schwäbische Meer, wie die Einheimischen den Bodensee nennen,


näher erläutert.


„Bodman, ein ganz kleiner Ort am Nordwestende des Sees, wurde im 9. Jahrhundert der Namenspate des Bodensees – genauer die dortige fränkische Königspfalz namens Bodama.“ Die Palastanlage, die Pfalz genannt wurde, habe den Karolingern gehört.

„Im Laufe der Jahrhunderte wurde aus dem damaligen lateinischen **Lacus Bodamicus** das deutsche Wort bodmensee, das sich über bodmensee, Bodmensee und Bodemsee zum heutigen **Bodensee** weiter entwickelte.“

## Impressionen Bregenz









Das könnte dich auch interessieren: [3 Tage Bregenz am Bodensee](#)













werkstattbühne



festspielhaus

großer saal  
ticketcenter  
café/restaurant  
seestudio  
seefoyer  
parkstudio  
propter homines  
bodensee 1/2/3  
panorama



seebühne

→ Linienstadt →





# Fährverbindungen am Bodensee

- Friedrichshafen – Romanshorn, die Stelle ist ca. 13 km breit
- Meersburg – Konstanz, dies ist ungefähr die Trennlinie zwischen Überlinger- und Obersee (4 km)

## Die Inseln auf dem Bodensee

Im Bodensee liegen **zehn Inseln** größer als 2000 m<sup>2</sup>.

Die mit Abstand größte Insel (430 ha) ist die **Reichenau** im Untersee, die zur Gemeinde Reichenau gehört. Das ehemalige Kloster Reichenau zählt, auch aufgrund dreier früh- und hochmittelalterlicher Kirchen, zum Welterbe der UNESCO. Die Insel ist auch durch intensiv betriebenen Anbau von Obst und Gemüse bekannt.

Die Insel **Lindau** ganz im Osten des Obersees ist die zweitgrößte Insel (68 ha). Auf ihr befindet sich sowohl die Altstadt als auch der ehemalige Hauptbahnhof der Stadt Lindau.

Die drittgrößte Insel (45 ha) ist die **Mainau** im Südosten des Überlinger Sees. Die Eigentümer, die Familie Bernadotte, haben die Insel als touristisches Ausflugsziel eingerichtet und dafür botanische Anlagen und Tiergehege geschaffen.

Relativ groß, aber unbesiedelt und (als Naturschutzgebiet) unzugänglich sind zwei Inseln vor dem Wollmatinger Ried: (**Triboldingerbohl** mit 13 ha und Mittler oder **Langbohl** mit 3 ha).

Kleinere Inseln im Obersee sind:

- die **Dominikanerinsel** (durch einen sechs Meter breiten Graben von der Altstadt von Konstanz getrennt) mit dem Steigenberger-Hotel (1,8 ha)

- die winzige **Insel Hoy** bei Lindau (53 m<sup>2</sup>)
- die zehn künstlich angelegten Inseln am Rheindamm auf Fußacher Seite
- das **Inseli** am Hafen von Romanshorn
- die **Wulesaueninsel** am Seepark in Kreuzlingen

Im Untersee die

- **Insel Werd** (1,5 ha), Mittleres Werdli (0,6 ha) und Unteres Werdli (0,4 ha) bilden die Gruppe der Werd-Inseln und liegen am Ausfluss des Rheins aus dem Untersee bei Stein am Rhein in den Hochrhein
- die sogenannte **Liebesinsel** (0,2 ha) südwestlich der Halbinsel Mettnau

## Halbinseln am Bodensee

In den Bodensee ragen einige Halbinseln unterschiedlicher Größe.

- Der Bodanrück, die größte Halbinsel, trennt den Obersee (Seeteil Überlinger See) vom Untersee. Er erstreckt sich über eine Fläche von 112 km<sup>2</sup>.
- Die Mettnau im Untersee, die sich der Insel Reichenau entgegenstreckt, trennt den Zeller See im Süden vom Markelfinger Winkel im Norden. Sie hat eine Flächenausdehnung von 1,7 km<sup>2</sup>.
- Die etwa 45 km<sup>2</sup> große Höri, die sich ebenfalls der Insel Reichenau entgegenstreckt, trennt den Zeller See im Norden vom Rheinsee im Süden.
- Im Südosten, nahe der Mündung des neuen Rheinkanals, ragt der Rohrspitz mit einer Fläche von etwa 50 ha rund 1,2 km in den See und bildet die westliche Umrandung der Fußacher Bucht.
- Die Halbinsel Wasserburg mit dem Schloss Wasserburg und

der Pfarrkirche St. Georg im nordöstlichen Obersee liegt zwischen der Nonnenhorner Bucht im Westen und der Wasserburger Bucht im Osten. Sie hat eine Flächenausdehnung von 2,3 ha und war bis 1720 eine Insel, als die Fugger einen Damm aufschütteten. Im März 2009 lebten 27 Einwohner auf der Halbinsel.

- Die Galgeninsel in der Reutiner Bucht ist ebenfalls eine Halbinsel, die früher eine Insel war. Sie ist nur 0,16 ha groß.

## Impressionen Konstanz











Das könnte dich auch interessieren: [3 wundervolle Tage in Konstanz am Bodensee](#)









