

DIE 6 SCHÖNSTEN STÄDTE EUROPA



Citytrips sind abwechslungsreich und unterhaltsam. Europas Metropolen sind beeindruckend schön und lebhaft. Meine schönsten Citytrips waren die nachfolgenden sechs Städtereisen:

- Edinburgh
- Belfast
- Kopenhagen
- Bergen
- Basel
- Amsterdam

Neben den großen Shoppingmeilen sind die kleinen Läden viel interessanter. Hier findest du Unikate, junge Designer oder gutes altes Handwerk. Eine abwechslungsreiche Museenlandschaft wartet auf den Kulturliebhaber. Für Freunde von Pflanzen, Blumen und Natur sind die Botanischen Gärten sehr interessant.

In den Hauptstädten, die am Wasser liegen, bieten sich Bootstouren und Schwimmvergnügen an.

Edinburgh



Die **schottische Hauptstadt** bezaubert ihre Besucher durch wunderschöne Altstadtstraßen und historische Bauten. Der Flair der royalen Zeiten ist heute noch zu spüren. Edinburgh sprüht vor Lebensfreude und freundlichen Menschen. Stöbern in kleinen Boutiquen, Läden mit Kilts und Zubehör oder große Secondhand-Shops sind einfach ein Traum.

Nicht zu vergessen, in Edinburgh kannst du herrlich schlemmen. Ob zum Kaffee eine Millionärsschnitte, die zwar klein ist, aber gefühlt 8000 Kalorien hat oder ein lecker frisches Fischgericht das leicht und köstlich ist, es findet jeder Geschmack etwas.


Das könnte dich auch interessieren: [Citytrip Edinburgh](#) Royal Military Tattoo

Die Royal Mile



Diese von schönen alten Häusern umrahmte Straße in der **Old Town** führt vom Holyrood-Palace zum Edinburgh Castle. Sie ist die am meisten besuchte Straßen in Edinburgh. Bei den Einheimischen heißt sie „Highstreet“. In der Royale Mile befindet sich auch das Parlamentsgebäude. Der **Holyrood-Palace** ist seit 1920 königliches Domizil, dass von der Queen auch mindestens einmal im Jhar besucht wird. Der Palace steht heute unter Denkmalschutz. Das Schloß kann besichtigt werden, wenn sich die königliche Familie nicht im Haus befindet. In der geschäftigen Straße findest du zahlreiche kleine Cafes, Bistros, Souvenirläden, Boutiquen und Wohnhäuser berühmter Schotten.

Das Castle



Das Castle beim Royal Military Tattoo

Es wurde auf dem Castle Rock im 7. Jahrhundert gebaut. Hier residierte auch Maria Stuart, die schottische Königin bis zur ihrer Abdankung. Die Höhenburg wurde in Laufe der Jahrhunderte belagert, zerstört und immer wieder aufgebaut. Im 12. Jahrhundert wurde die **St. Margrets Chapel** erbaut. Sie ist das heute älteste noch gut erhaltene Gebäude der Burg. Noch heute werden Teile der Befestigungsanlage von der Britischen Infanterie genutzt. Jährlich kommen etwa zwei Millionen Besucher in das Schloß. Im Cafe „Redcoat“ und in den Tearooms kannst du ab 9:30 Uhr Erfrischungen zu dir nehmen.

Eintrittspreise: 17 Pfund , Tour 32 Pfund, online Tickets zu buchen hat zwei Vorteile:

- Zeitersparnis, keine Schlangestehen

- günstigere Preise, da am Schalter 2 Pfund Gebühr aufgeschlagen werden

Die Ticket sind für ein bestimmtes Zeitfenster vorgesehen, um die Besucherströme zu regulieren. Du hast drei Stunden Zeit das Schloß zu erkunden.

In der **Schloßausstellung** erfährst du etwas über die zahlreichen Kämpfe zwischen Schotten und Engländer. Im **Argyle Tower** ist eine Steinkugel zu bewundern, die 1296 auf die Burg abefeuert wurde. In der **großen Schloßhalle** sind Rüstungen und Waffen ausgestellt. Im königlichen Palast kannst du die schottischen Kronjuwelen zu besichtigen. Auf dem Burgareal sind zahlreiche Kanonen zu besichtigen, darunter die „sieben Schwestern“ wie die **Half Moon Battery** auch genannt wird.

Im **Kriegsmuseum** auf dem Krankenhausplatz kannst du Militärgeschichte von 1600 bis heute verfolgen. Im **Castle Kerker** ist die Szene nachgebildet wie um 1700/1800 Kriegsgefangene und Piraten gefoltert wurden. Das Gewölbe befindet sich unter dem Crown Square. Im **Royal Scots Museum** ist die Geschichte des schottischen Kavalerieregiments von über 300 Jahren ausgestellt. Im **National War Memorial** stehen Skulpturen zum Gedenken an die seit 1945 in sämtlichen Weltkriegen gefallenen Schotten.

Öffnungszeiten: April bis September 9:30 bis 17 Uhr Oktober bis März 10 bis 16 Uhr, Touren 10:00 und 14:00 Uhr
Erreichbarkeit: 10 Minuten Fussweg vom Bahnhof Waverly

Täglich um 13 Uhr täglich, außer Sonntags, wird eine Kanonenkugel vom Castle abfeuert, weil das früher für die Seefahrer am Firth of Forth als Orientierung diente.

Bahnhof Waverly



Bahnhof Waverly Nachtbeleuchtung

Der imposante Bau wurde 1858 erbaut und ist heute um moderne Elemente ergänzt. Er liegt genau zwischen New und Old Town. Er ist der zweitgrößte Bahnhof von UK und auch der am zweitstärksten frequentierte. Besonders nachts ist der schön beleuchtet, sodass du den Bahnhof schon von Weitem erkennst.

Beim angrenzenden 5-Sterne-Hotel Balmoral ist eine wunderschöne Turmuhr, die stets zwei Minuten vorgeht. Das ist beabsichtigt, man möchte, dass die Fahrgäste ihren Zug noch rechtzeitig erreichen, schottischer Humor einerseits oder einfach Höflichkeit.

Belfast



Belfast ist die Hauptstadt von Nordirland und die zweitgrößte Stadt auf der Insel Irland. Nordirland gehört zum Vereinigten Königreich von Großbritannien. Hier leben über 300 000 Menschen. Die Stadt liegt in der Bucht von Belfast und der Mündung des Flußes Lagan.

In der **Universitätsstadt** gibt einen katholischen und einen anglikanischen Bischoff. Traurige Berühmtheit erlangte Belfast in den 1970er Jahren, als sich die Katholiken mit den Protestanten bürgerkriegsähnliche Machtkämpfe lieferten. Der **Nordirlandkonflikt** dauerte über 30 Jahre und die Spuren sind heute noch zu sehen. Einige „Regeln“ gibt es zudem auch noch:

Nach 18/20 Uhr gehen in einigen Bezirken die Tore zu bzw. Schranken runter. Und sie werden erst am nächsten Morgen wieder geöffnet. Als Tourist solltest du solche Bezirke meiden, aber zumindest die Schließzeiten im Auge behalten.

Das könnte dich auch interessieren: [Citytrip Belfast](#) und Giants Causeway

An der **Peaceline** steht ein gigantischer Zaun, die sogenannte Friedensmauer. Der acht Meter hohe Zaun soll verhindern, dass keine Flaschen, Granaten oder sonstige Waffen über den Zaun geschmissen werden können. Und das auch niemand in den Bereich eindringen kann. Bedrückend anzusehen, faszinierend zugleich, da sich auf vielen Elementen zahlreiche Künstler verewigt haben.

Impressionen Friedensmauer










Impressionen: Die bemalten Fassaden











Kopenhagen










Die dänische Hauptstadt ist modern und traditionell zugleich. Historische Gebäude zeugen von der glorreichen Vergangenheit . Moderne Gebäude wie die Oper oder die Foodhallen stehen für das berühmte skandinavische Design.

Schloss Amalienborg














Adresse: Amalienborg Slotsplads 5


Vom Bahnhof aus läufst du eine gute halbe Stunde zu Fuss dahin. Der Weg geht links hinter dem Tivoli-Park vorbei. Mit der Metro M3 oder M4 sind es gut 15 Minuten, Haltestelle Marmorkirkken.

Die Residenz ist das Stadtschloß der königlichen Familie. Wenn die Fahne über dem Schloss weht ist die royale Familie anwesend. Das Anwesen aus dem 17.Jahrhundert besteht aus vier prachtvollen Gebäuden im Rokkokostil:

- Palais Christian VII(Palais Moltke)
- Palais Christian IX. (Palais Schack)
- Palais Christian VIII. (Palais Levetzau)
- Palais Frederik VIII. (Palais Brockdorff)







Das Palais Christian VIII. ist für Besichtigungen von 11 bis 16 Uhr geöffnet. Hier ist das Museum zur Entstehung der Schlossanlage. Mit der Copenhagen-Card ist der Eintritt frei.

Ohne kostet der Eintritt für Erwachsene 95 DKK (etwa 13 €).

In der Mitte des Schlossplatzes befindet sich die Statue von König Frederik V.

Das könnte dich auch interessieren: [Citytrip Kopenhagen](#) mit Tipps, Sehenswürdigkeiten und Schlemmerlebnissen

Nyhavn





Einst ein total verruchte Gegend mit betrunkenen Seemännern und leichten Mädchen. Heute ist die Touristenattraktion von Kopenhagen. Die bunten Häuser, die zum Teil über 300 Jahre alt sind, beherbergen Kneipen, Restaurants und Cafes. doch Vorsicht hier herrscht immer reges Treiben, was nicht jedermanns Sache ist.

Der Botanische Garten







Er gehört zur Universität Kopenhagen und ist teils Forschungseinrichtung und teils Freizeitraum. Mit einer Fläche von circa 10 Hektar liegt er dennoch in der Innenstadt. Berühmt sind die Gewächshäuser im **viktorianischen Stil** aus den Jahren 1874. Es sind insgesamt **27 Gewächshäuser** auf dem Areal, darunter ein prachtvolles Palmenhaus. 1874 ist auch das Jahr an dem der jetzige Botanische Garten eingeweiht wurde. Der Eintritt ist kostenlos, nur für das Palmenhaus muss etwas gezahlt werden.





Adresse: Gothersgade 128

Der Weg dorthin: Vom Bahnhof aus sind es keine 30 Minuten zu Fuss. Mit der Metro bis Norreport sind es nur ein paar Minuten.


Aktuell geöffnet von 8.30 bis 16 Uhr , ab 1. April bis 18 Uhr.

Bergen



Bergen ist die zweitgrößte Stadt Norwegens und liegt im Westen Norwegens. In ihr leben über 270 000 Einwohner. Das **Tor der Fjorde**, wie Bergen auch genannt wird, liegt zwischen dem Hardanger- und Sognefjord. Gegründet wurde es vermutlich im Jahre 1070 vom König Olav Kyrre . Dann wurde es ab dem 12.Jahrhundert Krönungsstadt. Die Hafenstadt Bergen war früher Handelzentrum im europäischen Markt. Im Jahr 1360 wurde die **Hanse Tysken Brygge** errichtet. Am Pier stehen noch die Zeitzeugen von einst. Die Holzhäuser von **Brygge** sind UNESCO Welt-Kulutrerbe. Heute befinden sich dort Lädchen, Museen, Cafes und Restaurants.

Festung Bergenhus









Sie ist die **älteste Festungsanlage** von Norwegen. sie diente als Bischofs- und Königssitz und war militärisches Machtzentrum. Sie wurde im 16. Jahrhundert erbaut und im 17.

Jahrhundert erst komplett fertig gestellt. Im 2. Weltkrieg diente sie als deutsches Hauptquartier. Heute ist es eine Kommandatur mit circa 220 Offizieren. Das Festungsgelände ist für die Öffentlichkeit zugänglich und kostenfrei. Es ist täglich von 6 bis 23 Uhr geöffnet.

Die Hakonshalle und der Rosenkrantzurm können besichtigt werden. Aktuell wird der Rosenkrantzurm restauriert und hat eventuell nicht geöffnet.

Erreichbarkeit: von der Bergen Busstation fahren mehrere Buslinien in etwas über 15 Minuten dahin, Haltestelle Bryggen oder Vagen und dann ein paar Schritte zu Fuß.

Das könnte dich auch interessieren: [Fahrt von Oslo nach Bergen mit der Bergensbahn](#)

Der Hafen









Bis 1880 war Bergen der größte Hafen und die größte Stadt von Norwegen. In Bergen befindet sich auch heute noch Europas geschäftigster Seehafen. Hier starten und landen die größten Cruiser wie die AIDA. Auch die bekannten Schiffe der Hurtigruten starten von hier aus.

Bergen ist bekannt für seinen feinen Regen. Tatsächlich soll es hier durchschnittlich an **240 Tagen regnen**. Bergen ist somit die **regenreichste Stadt Europas**. Das tut jedoch den Outdoor-Aktivitäten keinen Abbruch. Mit der richtigen Regenbekleidung gehen Einheimische sowie Touristen dennoch viel an frische Luft.

Die Hausberge









In Bergen gibt es zwei Seilbahnen. Die eine führt auf den **Floyen** und die andere auf den Ulriken. Die Floiibahn bringt dich auf den 320 meter hohen Floyen. Die Fahrt dauert circa 6 Minuten. Den Besucher erwartet ein grandioser Panoramablick auf Bergen. Die Kinder können auf dem Besten Spielplatz von Bergen toben.

Auf den höchsten Berg, den **Ulriken** fährt dich die Seilbahn Ulriksbanen auf 643 Meter hinauf. Hier oben sind einige Wanderwege, einer davon ist eine Tagestour rüber zum Floyen über Vidden. Die Wandertour dauert etwa 5 Stunden. Der Ausblick hier oben ist atemberaubend. Die Einheimischen sagen, wer nicht auf dem Ulriken war, war nicht in Bergen!

Ich fahre auf den Ulriken, der Weg dorthin ist gut zu finden. Ich steige in den Bus und laufe dann den Weg durchs Wohngebiet nach oben. Es ist ganz schön schweißtreibend, da es bergauf geht und die Sonne runterbrennt. Ich habe Bombenwetter

erwischt und es regnet nicht!!! Auf dem Ulriken ist ein schönes Restaurant mit Mittags- und Abendkarte. [Skyskraperen Restaurant](#), der Wolkenkratzer hat wie die Seilbahn in der Sommersaison von 9 bis 23 Uhr geöffnet. Es gibt ein Cafe, ein Restaurant, eine Panorama-Terrasse und einen Grill. Außerdem kann man für Tagungen und Konferenzen Räume buchen.

Adresse: Haukelandsbakken 40 erreichbar von Festplassen mit dem Bus 5 oder 6 bis Ulriksdal und dann noch ca. 10 Minuten Fussweg – ist gut ausgeschildert **Öffnungszeiten:** im Sommer Mai bis September 9 bis 23 Uhr **Preise:** einfache Fahrt 195 NOK, Hin und zurück 345 NOK

Basel



Basel liegt im Nordwesten der Schweiz, im Dreiländereck Frankreich-Deutschland-Schweiz. Die **Großstadt Basel** ist die drittgrößte Stadt der Schweiz und Hauptort des Kantons Basel-Stadt. Berühmt für seine Altstadt, die zahlreichen Museen und

als Wirtschaftsstandort für weltweit bekannte Pharmaunternehmen. In Basel ist auch die älteste Universität der Schweiz angesiedelt.

Basel wird vom **Rhein** durchzogen. An seinen Ufern sitzen an den **Rheinterrassen** Sonnenhungrige. Wagemutige Schwimmer ziehen ihre Bahnen im Sommer im Rhein. Mit dabei für ihre Bürokleidung ist der **Wickelfisch**. Das ist eine wasserdichte Badetasche, die mit einem Gurt um den Bauch geklippt wird. Falls du dir den Wickelfisch näher anschauen willst, hier ist der [Shop](#) dazu.



Die Basler Altstadt



Basler Münster

Die kleinen Gassen, das Basler Münster und über 300 Brunnen und viele historische Bauten laden zum Bummeln ein. Das **Basler Münster** ist über 800 Jahre alt. Dahinter befindet sich die

Pfalz, ein fantastischer Ausblick über **Kleinbasel** bietet sich dem Besucher. Das **Spalentor** ist eines von den ehemaligen acht Stadttoren, das noch gut erhalten ist.



Das Rathaus



Basel Rathaus, Marktplatz

Das Basler Rathaus ist ein prachtvoller Repräsentationsbau. Um 1514 fertiggestellt steht es am Marktplatz und strahlt von weitem in seinem warmen Rotton. Das ursprüngliche Rathaushaus wurde durch ein Erdbeben zerstört und der Palast des Herrn dafür errichtet. Im Jahre 1501 ging Basel zum Schweizer Rat dazu. Daraufhin beschlossen die Ratsherren ein prächtiges Rathaus mit dem markanten Turm zu errichten. Der Palast des Herrn wurde in den darauffolgenden Jahren aufgestockt und der Ratssaal darin errichtet. Für die Bemalung wurde Hohlbein, der Jüngere engagiert. Die Fassade wurde von Hans Bock mit Gemälden verziert.



Rathaus Arkaden

Heute stellt das Basler Rathaus den Sitz der Basler Regierung und des Parlamentes dar. Mit schönen Innenhof, dem prachtvollen Ratssaal, den Arkaden und dem Türmchen ist das

Rathaus die Toruisten-Attraktion von Basel. Unter der Woche ist das Rathaus von 8 bis 17 Uhr für Besucher geöffnet. Der Eintritt ist frei. Du kannst auch eine Führung von 30 Minuten Dauer über [Basel Tourismus](#) buchen. Hier erfährst du alles zur Geschichte des Rathause, die Skulpturen und die Künstler der Gemälde. Die Führung kostet für Erwachsene 5 Franken.



Basler Rathaus Innenhof

Auf der Seite der [Staatskanzlei](#) kannst du einen virtuellen Rundgang durchs Rathaus unternehmen. Hier findest du auch viele Informationen.

Adresse: Kanton Basel-Stadt Staatskanzlei, Marktplatz 9, 4051 Basel

Amsterdam









Die Hauptstadt der Niederlande ist bekannt für ihre schmalen, windschiefen Kontorhäuser und das weit verzweigte Grachtensystem. Die Stadt ist dank ihrer Lage am Wasser seit

jahrhunderten eine Handelsmetropole. Die Einflüsse sind überall zu spüren. Die angebotenen Waren, die Geschäfte bieten Güter aller Herrenländer. Die Kultur ist vielfältig und reich. Das ist auch an der Zahl der vielen Museen deutlich.

Die Innenstadt









Die Innenstadt ist in sieben Bezirke unterteilt. Zu den beliebtesten gehören De Pijp, Jordaan, de Wallen, Museumskwartier und Negen Straatjes. **De Pijp** ist das Szeneviertel , im ehemaligen Arbeiterviertel leben heute Studenten, Künstler und junge Leute.

Im **Museumskwartier** findest du die meisten Museen. Um den Museumsplein herum ist das Rijksmuseum, das Van-Gogh-Museum und das Diamantenmuseum. In den **Negen Straatjes**, den neuen Straßen im Grachtengürtel, kannst du shoppen was das Herz begehrt. In einem der schönen Straßenvafes kannst du dem bunten Treiben zu sehen.


Das **Jordaan-Viertel** ist beliebt bei Familien und Geschäftsleuten. zwar mitten im Zentrum, aber dennoch ruhig und gediegen. Hier stehen auch die schönsten Hausboote. **De Wallen** ist die bekannteste Sehenswürdigkeit von Amsterdam. Das berühmte Rotlichtviertel mitten in der Stadt, neben der Kirche.











Die Grachten

Das Kanalsystem diente ursprünglich dazu, die Lebensmittel der umliegenden Bauern und die Güter zu transportieren. Die Innenstadt ist von einem engen Grachtengürtel umgeben. Die vier bekanntesten und schönsten Grachten sind:

- die Prinsengracht
- die Herengracht
- Singel
- Brouwersgracht

Nach einer Umfrage der Tageszeitung Het Parool wurde die Brouwersgracht zur schönsten gekürt. Grund dafür sind die schön restaurierten Herrenhäuser, die zahlreichen Hausboote und die großen Bäume am Wasser entlang. Hier ist es auch ruhiger, da wenig Verkehr durchfährt.

Die Prinsengracht ist etwas drei Kilometer lang und führt durch die Innenstadt. In der Herengracht stehen die prachtvollsten Häuser. Hier, wie der Name schon vermuten lässt, bauten zuerst die reichsten Kaufleute ihre Häuser. „Die goldene Bucht“ ist die feinste Gegend und teuerste. Die Stadt vergab hier Grundstücke die doppelt so groß waren wie sonst üblich. Denn die Grachtstadt leidet schon immer unter Platzproblemen. Deswegen sind die Kaufmannshäuser auch viel höher als breit.

Fazit

Europa hat so viele schöne Metropolen, dass es schwer fällt sich für die Eine zu entscheiden. Jede ist auf ihre Weise einzigartig und schön. Die eine Stadt lockt mit moderner Architektur und reger Kultur. Die Andere verückt durch historische Bauten, malerische Gässchen oder einmalige Lage in den Bergen oder am Wasser.

Was ist dein Favorit? Welches sind deine Lieblingsstädte für einen Citytrip?


DAS LEHMBRUCKHAUS

Duisburg ist bekannt für Schifffahrt, Ruhrpott und Schwerindustrie. Hier ist der größte Binnenhafen Europas zu Hause. Die Stahlindustrie ist ein wichtiger Wirtschaftszweig, Großteile der Eisenproduktion kommen aus Duisburg. Doch auch die Kunst der Moderne ist hier gut vertreten. Das Lehmbruckhaus genießt internationalen Ruf und besitzt bedeutende Kunstsammlungen.







Was ist das Lehmbruckhaus?





Tipp: unbedingt vom Aufsichtspersonal einschalten lassen und dann ein paar Minuten zuschauen. Es bewegen sich so unglaublich viele kleine Teile, einfach faszinierend. Es handelt sich um [Museum](#), das es bereits über 100 Jahre gibt. Im Jahre 1905 wurde der **Grundstein für den Kunstverein** gelegt. Er übernimmt kulturhistorische Aufgaben und sammelt zeitgenössische Kunst. 1912 wurden erste Objekte von Wilhelm Lehmbruck gekauft. Die **Fabrikantenfamilie Böninger** ist Förderer des Vereins und spendet der Stadt Duisburg 1916 das Grundstück an der Düsseldorfer Straße, dem heutigen Standort des Museums. Dazu erhält der Verein 30 000 DM für den Aufbau einer Sammlung. 1925 entwickelt sich daraus das Kunstmuseum.











Im II. Weltkrieg verliert das Museum leider viele Kunstobjekte, da sie als entartete Kunst deklariert wurde. Nach dem Krieg wuchs die Sammlung wieder rasch an, sodass ein

Neubau erforderlich wurde. Von 1958 bis 1964 wird der Entwurf von Manfred Lehbruck im Kantpark umgesetzt. 1980 kommt ein **Erweiterungsbau** dazu, sodass nun die doppelte Ausstellungsfläche zur Verfügung steht.

2008 wird der Nachlass von Wilhelm Lehbruck für die Stadt Duisburg gesichert. Zur dauerhaften Sammlung gehören nun:

- über 800 Zeichnungen
- über 200 Druckgrafiken
- 11 Pastelle
- 33 Skulpturen
- 18 Gemälde



Blick ins Außengelände

Besuchereinformationen Lehmbruckhaus

zum



Erreichbarkeit: Das Museum liegt 500 Meter vom Hauptbahnhof entfernt. Du kannst also getrost zu Fuß hinlaufen. Du kannst aber auch mit dem öffentlichen Verkehr hinfahren. Busse, Straßen- und U-Bahnen bringen dich zur **Haltestelle Lehmbruck Museum**.

Adresse: Friedrich-Wilhelm-Straße 40, 47051 Duisburg

Eintritt: 9 Euro für Erwachsene

Öffnungszeiten:

Dienstag-Freitag 12-17 Uhr

Samstag, Sonntag 11-17 Uhr

Montag geschlossen

Das Museum gliedert sich in den Lehmbruckflügel, die Glashalle und den Neubau.

Übersichtsplan:

[LehmbruckhausHerunterladen](#)

Das Museum liegt in der City von Duisburg , im Kant Park, umgeben von über 40 Großfiguren. Künstler wie Cragg, Oppenheim und natürlich von Wilhelm Lehmbruck sind großzügig verteilt.




Antony Gormley, Field 1984/85

Wer war der Künstler Lehmbruck?

Wilhelm Lehmbruck wurde in Duisburg geboren und lebte von 1881 bis 1919 in den Städten Paris, Düsseldorf, Berlin und Zürich. Er wurde einer der bedeutendsten **Bildhauer der Moderne**. Er nahm an vielen internationalen Ausstellungen teil. 1908 heiratete er Anita Kaufmann. Aus der Ehe gehen drei Kinder

hervor, einer davon, Sohn Manfred, entwarf das 1964 eröffnete Museum Lehmbruckhaus.

Er ist im heutigen Stadtteil Meidereich geboren und zeigte schon früh sein künstlerisches Talent. Gefördert von seinen Zeichenlehrern lernte er an der **königlichen Kunstakademie in Düsseldorf** sein Handwerk zum Bildhauer.




Lehmbruck-Skulptur Der Gestürzte


Seine ersten Erfolge erzielte er im Jahre 1906 auf der **Kunstaustellung in Köln**. 1907 eröffnete er sein Atelier in Düsseldorf und schließt sich der Vereinigung Düsseldorfer Künstlern an. In diesem Jahr stellt er auch zum ersten Mal in Paris einige Werke aus und reist später auch dorthin.

Aufgrund seiner Erfolge beschließen sie **nach Paris zu ziehen**. Erst bei Ausbruch des I. Weltkrieges mussten sie wieder nach Deutschland zurückkehren. In Berlin eröffnet er 1914 sein neues Atelier. Nach einer **Austellung in Mannheim** im Jahre 1916

beschließt die Familie Richtung Schweiz zu ziehen und nicht mehr nach Berlin zurück zukehren.



Lehmbruck: geneigter Frauenkopf




Lehmbruck: sitzender Knabe

In Zürich lernt er die Dichter und Schriftsteller Unruh und Ehrenstein kennen und freundet sich mit ihnen an. In dieser

Zeit begegnet ihm auch **Elisabeth Bergner** kennen. Sie steht ihm Modell und er entwickelt starke Gefühle für sie. Lehmbruck zeigt erste Anzeichen einer Depression.

1919 muss für einen Auftrag nach Berlin. Dort setzt er sich mit den Theorien Rudolf Steiners auseinander. Er erwägt daraufhin nach Indien auszuwandern. In 1919 erhält er auch die höchste deutsche Auszeichnung für einen Künstler, **Mitglied der preußischen Akademie der Künste** zu sein. Doch seine Krankheit brachte ihn dazu sich wenige Wochen später das Leben zu nehmen. Er schied mit nur 38 Jahren aus seinem Dasein.



Internationale Kunst im Lehmbruckhaus

Im Lehmbruckhaus stehen bedeutende Beispiele der Klassischen Moderne, des Expressionismus, des Surrealismus und der


konstruktivistischen Skulptur. Werke bedeutender Künstlerpersönlichkeiten wie von Ernst Barlach, Joseph Beuys, Constantin Brâncuși, Salvador Dalí, Rebecca Horn, Käthe Kollwitz, René Magritte, Henry Moore, Niki de Saint Phalle oder Richard Serra.




Naum Gabo



Maria Vieira



Max Bill



Novin Aladag



Das könnte dich auch interessieren: [Das Katzenmuseum](#) in Amsterdam

AUSWANDERN IM RUHESTAND 3 TOP-EMPFEHLUNGEN

Laut diversen Umfragen und Statistiken überlegt jeder vierte deutsche Rentner seinen Ruhestand im Ausland zu verbringen und auszuwandern. Grund hierfür sind die extrem hohen Lebenskosten und Immobilienpreise. Daneben sind die zu erwartenden Renten bei den meisten niedrig. Die Versorgungslücke klafft dann bei Rentenbezug weit auseinander.

Ich habe auf meinem Blog schon eine Reihe europäische Länder zum Auswandern vorgestellt:

- Österreich
- [Ungarn](#)
- Schweiz
- Italien
- Frankreich
- Spanien
- Portugal
- Irland
- [Slowenien](#) und Slowakei

Vor dem Auswandern sind einige Punkte zu überlegen:

- Wie hoch sind die Lebenshaltungskosten am Zielort?
- Wie hoch ist die Miete?
- Was kostet der öffentliche Verkehr bzw. wie hoch sind die Spritpreise?



Geld

Die **Lebenshaltungskosten** im europäischen Vergleich:

100% entspricht dem europäischen Durchschnitt an Lebenshaltungskosten und Dienstleistungen*

- Österreich 112 %
- Ungarn 67 %
- Schweiz 167 %
- Italien 100 %
- Frankreich 112 %
- Spanien 97 %
- Portugal 89 %
- Irland 140 %
- Slowenien 88 %
- Slowakei 90 %

*Quelle: Statista Verbrauchsgüter und Dienstleistungen 2021

Die durchschnittlichen **Mietpreise** für eine 1-Zimmer-Wohnung:

- Österreich 669 €
- Ungarn 385 €
- Schweiz 1227 €
- Italien 583 €
- Frankreich 677 €
- Spanien 605 €
- Portugal 569 €
- Irland 1124 €
- Slowenien 394 €

Somit sind zum Auswandern die **drei günstigsten Länder** von meinen bisher vorgestellten Zielen:

Ungarn-Slowenien- Portugal

Neben den Kosten sind auch die medizinische Versorgung, das Klima, das kulturelle Angebot und die Sprachen wichtige Kriterien für den Start in den neuen Lebensabschnitt.



Gesundheitssystem

Umfrageergebnisse haben ergeben, dass folgende Prozentanteile

der Bevölkerung **das inländische Gesundheitssystem für gut befunden** haben:

- Österreich 95 %
- Ungarn 28 %
- Schweiz keine Angabe
- Italien 54 %
- Frankreich 91 %
- Spanien 81 %
- Portugal 42 %
- Irland 53 %
- Slowenien 69 %
- Slowakei 53 %



Ungarn Budapest Donau

Auswandern nach Ungarn

Ungarn ist ein beliebtes Urlaubsland und ideal für den

Altersruhesitz geeignet. In Ungarn sind die Lebenshaltungskosten rund 40 Prozent günstiger als in Deutschland. Die meisten Deutschen ziehen zum **Balaton, dem Plattensee**. Das Klima ähnelt dem deutschen Wetter , heiße Sommer und kalte Winter.

Der Ort **Balatonfüred** liegt am Nordufer des Plattensees und ist zudem ein Kurort. Dank des Herzchirurgie-Zentrums und der Mineralquelle ist die Infrastruktur modern und gut ausgebaut. Zahlreiche Hotels, Restaurants und Bars bieten Abwechslung. In der näheren Umgebung befinden sich **zwei internationale Flughäfen**. Der eine ist der Flughafen Balaton am Westufer und der andere Flughafen ist in Budapest.

Das milde Klima macht es möglich, dass hier hervorragende Weine angebaut werden. In der Altstadt von Balatonfüred befinden sich wunderschöne Bauten aus dem 18. und 19. Jahrhundert. An der Schiffsanlegestelle ist ein Badestrand mit Zugang zum See.

Medizinische Versorgung

Ungarn als ein europäisches Land steht technisch eigentlich gut da. Aber im Gesundheitswesen kriselt es. Das Krankenhauspersonal, die Ärzte und Pfleger laufen scharrenweise in andere europäische Länder. Grund dafür ist die extrem schlechte Bezahlung des Fachpersonals. Viele Ärzte , die eine Praxis innehaben, bieten daher gegen Bezahlung eine bessere Behandlung an. Auswanderer, die eine gute medizinische Versorgung haben möchten, schließen aus diesem Grund eine **Zusatzversicherung** ab.

Klima

Im Norden und Westen grenzen die Gebirge das Land ab. Es herrscht trockenes Kontinentalwetter mit heißen Sommermonaten und kalten Wintern. Besonders niederschlagsreich ist die Tiefebene im Süden. Am Balaton, dem Plattensee herrscht fast

mediterranes Klima. Die Wassertemperatur des Plattensees steigt in den Sommermonaten gerne mal auf 26 Grad. Im Norden ist es kühler und im Westen herrscht fast ozeanisches Klima mit milden feuchten Wintern.

Sprache

Ein Problem für Auswanderer ist die schwer zu lernende **ungarische Sprache**. Immer mehr junge Menschen in Ungarn sprechen Englisch und Deutsch. Das erleichtert es Einwanderern ein bisschen. Vor allem in den Städten und Touristengegenden ist das so, auf dem Land leider nicht. Wer nach Ungarn auswandert sollte sich Grundkenntnisse aneignen.

Mit Online-Kursen oder Sprachlern-Apps ist das problemlos möglich. Einer der Marktführer ist die Sprachlern-App **Mondly**. Im Jahresabo kostet sie gerade mal 48 € und du hast 41 Sprachen zur Auswahl. Eine Besonderheit bei Mondly ist der lebenslange Zugang zum sprachenlernen. Eine weitere gute App ist die [50Languages](#). Das tolle an 50Languages ist, dass 100 Lektionen kostenlos sind. Die App gibt es für Android und Iphone. Wenn man die durch hat, denke ich versteht man schon einiges an Ungarisch. Und wer gerne analog lernt, d.h.mit ausgedruckten Lektionen, für den gibt es die passenden Bücher dazu.



Bohinisee Slowenien Berge

Auswandern nach Slowenien

Medizinische Versorgung

Slowenien hat ein gutes Gesundheitssystem. In den Städten gibt es **Gesundheitszentren**, in den Orten **Ambulanzen**. **Rettungswagen** fahren an jeden slowenischen Ort, notfalls kommt die Rettung per Hubschrauber. Die **Notrufnummer lautet 112**.

Das **Apothekennetz** ist ebenfalls gut aufgestellt. In den Städten gibt es Dienstapotheken, die rund um die Uhr geöffnet haben.

Klima

Das Land liegt in Mitteleuropa in der gemäßigten Klimazone. Umgeben ist das kleine Land von Italien, Österreich, Ungarn und Kroatien. In Slowenien sind **drei Klimazonen** vorzufinden:

- Alpines Wetter in den Gebirgsregionen
- Mediterranes Klima an der Adria-Küste

- Kontinentales Klima im Osten des Landes

Mediterranes Klima bedeutet heiße Sommer und milde Wintermonate. Beim **kontinentalen** Klima sind die Temperaturschwankungen größer. Der Sommer ist sehr heiß und der Winter kälter als an der Küste. **Alpines** Klima bedeutet Schnee und Eis im Winter, extreme Kälte. Im Sommer wird es nur mäßig warm.

Sprachen

Slowenisch ist eine slawische Sprache und somit schwer zu erlernen.



Portugal

Auswandern nach Portugal

Medizinische Versorgung

Wenn Du überlegst, nach Portugal auszuwandern als Rentner oder zumindest einen Großteil des Jahres dort verbringen möchtest, musst du dich um die Gesundheitsversorgung kümmern. Das staatliche Gesundheitssystem in Portugal ist das „SNS“ (Serviço Nacional de Saúde) und hat einen guten Ruf, obwohl die private Krankenversicherungen ebenfalls eine beliebte Option sind.

Es ist ziemlich einfach, in Portugal die Krankenversicherungskarte des staatlichen Gesundheitssystems zu erhalten. Wenn du als Ausländer in Portugal lebst, hast du Zugang zum Gesundheitssystem. Die Einwohner Portugals kommen in den Genuss eines kostenlosen Gesundheitssystems. Doch beachte, es gilt nur für Grundversorgungen. Für eine bessere Behandlung ist eine private Zusatzversicherung empfehlenswert.

Klima

Das Land ganz im Westen Europas hat gemäßigtes, maritimes Klima. Der Norden ist kühler und feuchter, als der Süden des Landes. In den Gebirgsregionen ist kontinentales Klima vorzufinden. Der Süden von Portugal ist sonnenreich. In den Wintermonaten ist es in Portugal überwiegend mild, oft um die 18 Grad Celsius. Gerade an der Algarve überwintern viele Urlauber.

Sprache

Portugiesisch ist eine von den Weltsprachen. 240 Millionen Muttersprachler und etwa 30 Millionen Zweitsprachler sprechen sie. In Portugal sprechen wenig Menschen Englisch. In den Touristenregionen ist Englisch anzutreffen und die jungen Portugiesen sprechen häufig Englisch. Wer nach Portugal

auswandert, tut sich und seinen Mitmenschen einen großen Gefallen, wenigstens einen **Grundwortschatz** zu beherrschen. Es erleichtert dir als Einwanderer die Eingliederung und die Behördengänge sind um einiges einfacher.

Eine gute Möglichkeit in die Sprache reinzukommen sind zum einen die Sprachapps wie Duolingo oder Babbel. Eine weitere Möglichkeit ist es seine Lieblingsfilme auf portugiesisch zu schauen, so lernst du es schneller.

Fazit: Auswandern als Rentner oder Rentnerin

Meine drei Favoriten sind doch eine gute Wahl oder findest du das nicht? Es ist für jeden Geschmacke etwas dabei. Wer gerne wandert und eine atemberaubende Natur genießen möchte, geht nach Slowenien.

Du magst es lieber wärmer und badest gerne, egal ob in Naturgewässer oder in einer altherwürdigen Therme? Dann ist Ungarn dein Land für den Ruhesitz im Alter. Mediterranes Klima versus kühle Berglandschaft: das findest du in Portugal. Im Norden kommen die Wanderfreunde auf ihre Kosten, an der Algarve die Bademäuse.

Was ist dein Favorit?

AUSWANDERN NACH GRIECHENLAND

...Auswandern nach Griechenland..



www.nordisches-reisefieber.de

Griechenland lockt mit leckerer **gesunder Mittelmeerküche** und einer fantastischen Landschaft. Mit über 13 000 Kilometer Küstenlinie und 3000 Inseln ist das Land sehr abwechslungsreich

Wie teuer ist es in **Griechenland** zu **leben**? Das hängt von der Region und von deinem Lebensstil ab. In Athen zu **leben** ist teurer als in Thessaloniki. Als Faustregel kannst du jedoch davon ausgehen, dass du für einen angenehmen Lebensstandard etwa 600 bis 800 Euro pro Monat zahlen musst.

Selbst Athen ist günstiger als die meisten anderen europäischen Hauptstädte. London kostet doppelt so viel, verglichen mit Paris **kostet Athen nur 38 Prozent**. Athen ist 13 Prozent günstiger als Madrid.

Nach drei Monaten musst du die **Aufenthaltserlaubnis** beim Ausländeramt oder der örtlichen Polizei beantragen. Es gibt zwei Arten von Aufenthaltskarten:

Die **gelbe Karte** wird für die erste Registrierung ausgestellt.

Nach fünf Jahren Daueraufenthalt erhältst du die **blaue Aufenthaltskarte**.



NDR-Beitrag: Rente in Griechenland

Der Traum vieler Menschen: da leben, wo andere Urlaub machen. Ruhestand in der Sonne, Deutsche Rentnern in Griechenland. Das Land lockt Auswanderer mit Steuervorteilen, ähnlich wie es Spanien für Skandinavien gemacht hat. Die Regierung möchte gezielt Rentner aus dem kühlen Norden ins Land locken und verspricht sich ein nachhaltiges Geschäftsmodell. Welche Hürden gibt es, wenn man seinen Lebensmittelpunkt nach Griechenland verlegt? Und wie lebt es sich als Rentnerin in Griechenland? Eine spannende Sendung mit den Informationen findest du in der ARD-Mediathek.

Sendung: NDR Info Hintergrund | 21.06.2022 | 20:33 Uhr | von Verena Schälter und Anja Miller

25 Min | Verfügbar bis 21.06.2023

..Auswandern nach Griechenland..



www.nordisches-reisefieber.de

Auswandern als Rentnerin oder Rentner

Die Renten in Deutschland fallen immer niedriger aus. Die Lebensunterhaltungskosten und die Mieten steigen stetig an. Wer heute in Rente geht muss entsprechend vorgesorgt haben oder seinen Lebensstandard runterschrauben.

Im Ruhestand den bisher gewohnten Lebensstandard zu halten, ist nur wenigen möglich. Darum überlegen immer mehr Ruheständler und die, die kurz davor stehen, in welchem Land sie **von ihrer schmalen Rente wohl gut leben könnten.**

Das Gute ist, **die Rente wird in voller Höhe ausgezahlt,** auch wenn man im Ausland lebt. Allerdings hat man steuerliche Nachteile, weil der Freibetrag entfällt.

Aufgrund der **Freizügigkeit** können sich deutsche Rentner problemlos in den EU-Ländern und der EWR aufhalten. Wichtig

ist der Nachweis einer Krankenversicherung und über genügend finanziellen Background. Das kann eine Rente oder auch Mieteinkünfte und sonstiges sein.

In Europa gilt das **Sozialsicherungsabkommen**. Das bedeutet die KV bleibt bestehen. Jedoch gilt immer nur der medizinische Standard im jeweiligen Land. Hier ist es sinnvoll privat vorzusorgen, wenn man chronisch krank ist.

Folgende Punkte sind wichtig, die du bedenken musst:

- wie sind die Lebenshaltungskosten
- wie hoch sind die Mieten
- wie ist die medizinische Versorgung
- welches Klima herrscht vor Ort

Das könnte dich auch interessieren:

Auswandern nach [Ungarn](#)

Auswandern nach [Portugal](#)

Auswandern in die [Schweiz](#)

...Auswandern nach Griechenland..



www.nordisches-reisefieber.de

Warum nach Griechenland als Rentner?

Nachdem Griechenland zu den Lieblings-Urlaubsländern bei uns zählt, ist es kein Wunder, dass viele Rentner überlegen, dort ihren Lebensabend zu verbringen.

Grund 1: das angenehme Klima

Grund 2: die gute Küche

Grund 3: der günstige Lebensunterhalt

Nicht nur, dass die Lebenshaltungskosten generell günstiger sind wie in Deutschland. Nein, **Griechenland lockt deutsche Rentner mit einem Steuervorteil ins Land***. Die Jahrgänge steigen, an denen die Rentner einen größeren Anteil ihrer Rente versteuern müssen. Nicht so in Griechenland. Auswanderer

müssen lediglich sieben Prozent Einkommenssteuer bezahlen. Dafür müssen sie sechs Monate und einen Tag sich mindestens im Land aufhalten. Das Gute daran ist, die Steuer ist unabhängig von der Höhe der Rente.

Dies bezieht sich auch über weitere Einkommen wie Mieteinkünfte, Kapitalerträge oder Geld, das durch einen Nebenjob oder eine Selbstständigkeit erwirtschaftet wird. Dies lohnt sich aber nur für Rentnerinnen und Rentner, die über dem Grundfreibetrag von 9408 € im Jahr liegen. Auf diesen Betrag wird auch in Deutschland keine Steuer erhoben, aber die Lebenshaltungskosten sind viel höher als in Griechenland.

Dieses Abkommen gilt vorerst für die kommenden zehn Jahre. Auswanderer müssen auch keine Probleme mit dem Fiskus befürchten, den die EU stimmt dem Ganzen zu.

- Quelle: [Fokus-Artikel](#)

Was hat Griechenland davon? Der Finanzminister erhofft sich dadurch natürlich, dass die zahlungskräftigen Rentnerinnen und Rentner ihr Geld in Griechenland ausgeben. Die Mieten, die Lebensmittel oder Inlandsreisen bringen Geld in den Staatshaushalt. Für beide Seite ein Gewinn.

Was hältst du davon, wäre Griechenland eine Option für dich bei all den Vorteilen?