

BODENSEE IMPRESSIONEN – 2 STÄDTE

Der Bodensee

Der Bodensee liegt im Süden von Deutschland, er ist mit **536 Quadratkilometer** der größte Binnensee Deutschlands und der drittgrößte Europas. Mit über **251 Metern Tiefe** ist er auch **Deutschlands tiefster See**. Anreihnerstaaten sind **Österreich** und die **Schweiz**. Der größte Teil gehört zu Deutschland mit den Bundesländern Bayern und Baden-Württemberg . Dann kommt die Schweiz mit den Kantonen Thurgau, St.Gallen und zuletzt Österreich mit dem Bundesland Vorarlberg.

Der Bodensee besteht aus drei Teilen:

- dem Obersee
- dem Untersee
- dem verbindenden Seerhein

Wissenswertes über den Bodensee

Der Bodensee heißt franz. Lac de Constance und engl. Lake of Constance) . Die Wasserfläche wird als so genanntes Kondominium verwaltet, auf dem alle Staaten gleichzeitig Hoheitsrecht haben – als 1648 die Schweizerische Eidgenossenschaft durch den Westfälischen Frieden aus dem Reichsverband ausschied, hat man es versäumt, die Grenze durch den See vertraglich festzulegen; so gibt es bis heute keine offizielle völkerrechtlich anerkannte Grenze durch den See (die heute übliche Grenzziehung bzw. der Kondominiumstatus beruhen lediglich auf Gewohnheitsrecht). Durch den Bodensee fließt der Rhein. Daneben gibt es mehrere, kleinere Zuflüsse

wie die Bregenzer Ach, die Argen, die Steinach und die Schussen.

Der Bodensee ist das drittgrößte Binnengewässer in Mitteleuropa. Nur der Plattensee (Balaton) in Ungarn und der Genfersee in der Schweiz sind größer.

Warum heißt der Bodensee Bodensee?


In einem [Artikel der Stuttgarter Nachrichten](#) wird das schwäbische Meer, wie die Einheimischen den Bodensee nennen, näher erläutert.


„Bodman, ein ganz kleiner Ort am Nordwestende des Sees, wurde im 9. Jahrhundert der Namenspate des Bodensees – genauer die dortige fränkische Königspfalz namens Bodama.“ Die Palastanlage, die Pfalz genannt wurde, habe den Karolingern gehört.

„Im Laufe der Jahrhunderte wurde aus dem damaligen lateinischen **Lacus Bodamicus** das deutsche Wort bodmenseê, das sich über bodmenseê, Bodmensee und Bodemsee zum heutigen **Bodensee** weiter entwickelte.“

Impressionen Bregenz









Das könnte dich auch interessieren: [3 Tage Bregenz am Bodensee](#)













werkstattbühne



festspielhaus

- großer saal
- ticketcenter
- café/restaurant
- seestudio
- seefoyer
- parkstudio
- propter homines
- bodensee 1/2/3
- panorama



seebühne

→ Linienstadt →





Fährverbindungen am Bodensee

- Friedrichshafen – Romanshorn, die Stelle ist ca. 13 km breit
- Meersburg – Konstanz, dies ist ungefähr die Trennlinie zwischen Überlinger- und Obersee (4 km)

Die Inseln auf dem Bodensee

Im Bodensee liegen **zehn Inseln** größer als 2000 m².

Die mit Abstand größte Insel (430 ha) ist die **Reichenau** im Untersee, die zur Gemeinde Reichenau gehört. Das ehemalige Kloster Reichenau zählt, auch aufgrund dreier früh- und hochmittelalterlicher Kirchen, zum Welterbe der UNESCO. Die Insel ist auch durch intensiv betriebenen Anbau von Obst und Gemüse bekannt.

Die Insel **Lindau** ganz im Osten des Obersees ist die zweitgrößte Insel (68 ha). Auf ihr befindet sich sowohl die Altstadt als auch der ehemalige Hauptbahnhof der Stadt Lindau.

Die drittgrößte Insel (45 ha) ist die **Mainau** im Südosten des Überlinger Sees. Die Eigentümer, die Familie Bernadotte, haben die Insel als touristisches Ausflugsziel eingerichtet und dafür botanische Anlagen und Tiergehege geschaffen.

Relativ groß, aber unbesiedelt und (als Naturschutzgebiet) unzugänglich sind zwei Inseln vor dem Wollmatinger Ried: (**Triboldingerbohl** mit 13 ha und Mittler oder **Langbohl** mit 3 ha).

Kleinere Inseln im Obersee sind:

- die **Dominikanerinsel** (durch einen sechs Meter breiten Graben von der Altstadt von Konstanz getrennt) mit dem Steigenberger-Hotel (1,8 ha)

- die winzige **Insel Hoy** bei Lindau (53 m²)
- die zehn künstlich angelegten Inseln am Rheindamm auf Fußacher Seite
- das **Inseli** am Hafen von Romanshorn
- die **Wulesaueninsel** am Seepark in Kreuzlingen

Im Untersee die

- **Insel Werd** (1,5 ha), Mittleres Werdli (0,6 ha) und Unteres Werdli (0,4 ha) bilden die Gruppe der Werd-Inseln und liegen am Ausfluss des Rheins aus dem Untersee bei Stein am Rhein in den Hochrhein
- die sogenannte **Liebesinsel** (0,2 ha) südwestlich der Halbinsel Mettnau

Halbinseln am Bodensee

In den Bodensee ragen einige Halbinseln unterschiedlicher Größe.

- Der Bodanrück, die größte Halbinsel, trennt den Obersee (Seeteil Überlinger See) vom Untersee. Er erstreckt sich über eine Fläche von 112 km².
- Die Mettnau im Untersee, die sich der Insel Reichenau entgegenstreckt, trennt den Zeller See im Süden vom Markelfinger Winkel im Norden. Sie hat eine Flächenausdehnung von 1,7 km².
- Die etwa 45 km² große Höri, die sich ebenfalls der Insel Reichenau entgegenstreckt, trennt den Zeller See im Norden vom Rheinsee im Süden.
- Im Südosten, nahe der Mündung des neuen Rheinkanals, ragt der Rohrspitz mit einer Fläche von etwa 50 ha rund 1,2 km in den See und bildet die westliche Umrandung der Fußacher Bucht.
- Die Halbinsel Wasserburg mit dem Schloss Wasserburg und

der Pfarrkirche St. Georg im nordöstlichen Obersee liegt zwischen der Nonnenhorner Bucht im Westen und der Wasserburger Bucht im Osten. Sie hat eine Flächenausdehnung von 2,3 ha und war bis 1720 eine Insel, als die Fugger einen Damm aufschütteten. Im März 2009 lebten 27 Einwohner auf der Halbinsel.


- Die Galgeninsel in der Reutiner Bucht ist ebenfalls eine Halbinsel, die früher eine Insel war. Sie ist nur 0,16 ha groß.

Impressionen Konstanz











Das könnte dich auch interessieren: [3 wundervolle Tage in Konstanz am Bodensee](#)







4





3 TAGE BREGENZ AM BODENSEE



Der Bodensee

Der Bodensee liegt im Süden von Deutschland, er ist mit **536 Quadratkilometer** der größte Binnensee Deutschlands und der drittgrößte Europas. Mit über **251 Metern Tiefe** ist er auch **Deutschlands tiefster See**. Anreihnerstaaten sind **Österreich** und die **Schweiz**. Der größte Teil gehört zu Deutschland mit den Bundesländern Bayern und Baden-Württemberg. Dann kommt die Schweiz mit den Kantonen Thurgau, St.Gallen und zuletzt Österreich mit dem Bundesland Vorarlberg.

Der Bodensee besteht aus drei Teilen:

- dem Obersee
- dem Untersee
- dem verbindenden Seerhein



Der Obersee

Der Obersee ist der größere Teil des Bodensees. Er geht von Bregenz bis Bodman-Ludwigshafen. In ihm ist die Blumeninsel Mainau und Lindau Insel zu finden. Der Hauptzufluss ist der Alpenrhein und dieser entwässert sich in den Untersee bei Konstanz. Orte am Obersee sind:

- Konstanz
- Bregenz
- Überlingen

- Friedrichshafen
- Meersburg
- Lindau
- Rohrschach

Ein Teil des Obersees ist der Überlingersee und wird von vielen als eigenständiger See betrachtet. Der Obersee ist umgangssprachlich zwischen Bregenz und Konstanz.

Der Untersee

Der kleinere Teil des Bodensees liegt in Deutschland im Bundesland Baden-Württemberg und in der Schweiz in den Kantonen Schaffhausen und Thurgau. Er hat eine Fläche von 62 Quadratkilometern und davon gehören 47 Quadratkilometer zu Deutschland.

Im Untersee sind die Werd-Inseln und die Insel Reichenau. Die Rheinbrücke Stein am Rhein markiert den Grenzpunkt. Orte am Untersee sind:

- Radolfzell
- Stein am Rhein
- Berlingen
- Reichenau

Der Untersee selbst gliedert sich in vier Teile mit eignen Namen. Der Gnadensee, der Zeller See, der Markelfinger Winkel und der Rheinsee.



Der Seerhein

Der Seerhein ist ein Abschnitt des Rheins von vier Kilometer Länge, der im Bodenseebecken liegt. Im Seerhein verläuft auch die Grenze zwischen Deutschland und der Schweiz. Die größte Gemeinde am Ufer ist Konstanz. Der größte Teil des Seerhein gehört zu Deutschland. Auf dem westlichen Teil verläuft mittig die Grenze.



Bregenz

Sie ist die **Hauptstadt des Bundeslandes Vorarlberg** in Österreich. Die Nachbarorte Dornbirn und Feldkirch sind jedoch größer. Der Vorarlberg ist das westlichste Bundesland Österreichs.

Bregenz Lage

Der Hausberg ist der **Pfänder**. Auf ihn führt eine Seilbahn. Der Pfänder ist etwas über **1000 Meter hoch** und bietet bei gutem Wetter eine fantastische Sicht über den Bodensee und die umliegenden Alpengipfel. Der **Vier-Länder-Blick** ist die Sicht auf Deutschland, Österreich, Liechtenstein und die Schweiz. Der größere Teil des Berges liegt jedoch in der Nachbargemeinde Lochau. Der Pfänder gehört zu den **Allgäuer Alpen**.

Bregenz liegt am **Ostufer des Bodensees**. Die Stadt grenzt über den Uferstreifen nach Norden an Lindau und somit an Deutschland.



Das könnte dich auch interessieren: [Graubünden und Tessin](#)

Kultur in Bregenz

Der relativ kleine Ort hat ein reiches Kulturangebot. Die größten Publikumsmagnete sind die Bregenzer Festspiele mit rund 100 000 Besuchern jedes Jahr. Bregenz ist Kulturhauptstadt in der Bodenseeregion.

Bregenzer Festspiele

Von Julis bis August finden jedes Jahr die international anerkannten Seefestspiele statt. Zum Programm gehören auch Veranstaltungen im Festspielhaus. Die Bregenzer Seebühne mit 7000 Sitzplätzen ist die größte Seebühne der Welt. Da der

Bühnenaufbau sehr aufwendig ist, ändert sich das Programm nur alle zwei Jahre.



Jazz Festival

Old Orleans, New Bregenz, so lautet das Motto für das Jazz Festival. Es findet jedes Jahr im Juni am Kornmarktplatz statt. Freitag bis Sonntag finden auf zwei Bühnen Konzerte statt. Nationale und internationale Künstler treten hier auf. Vieles wird in Mundart gesungen und es gibt meist auch einen Wettbewerb.

Bregenzer Frühling

Das [Tanzfestival](#) findet jedes Jahr von März bis Juni statt und das seit 1987. Internationale Tanzensembles treten im Festspielhaus auf und zeigen ihre neuesten Produktionen. Es wird Ballet, Zirkuskunst, Hip-Hop und zeitgenössische Performance aufgeführt. Internationale und nationale Tanzgruppen, sogenannte Compagnien bieten ihre Kunst dar.

Das Kunsthaus

Das [Bregenzer Museum für zeitgenössische Kunst](#) ist eines der bedeutendsten im deutschsprachigen Raum. Erbaut wurde es nach den Entwürfen des Schweizer Architekten Zumthor. Auf fast 2000 Quadratmeter und drei Obergeschossen werden

Geöffnet ist es Dienstag bis Sonntag von 10 bis 18 Uhr, Montags geschlossen. Der Eintritt beträgt elf Euro für Erwachsene. Es ist am Karl-Tizian-Platz, vom Bahnhof Bregenz sind es nur wenige Minuten zu Fuss. Mit dem Onlineticket ist eine Tageskarte für die Öffentlichen inkludiert. Du kannst eine Führung für sechs Euro durch das Haus buchen. Besuch der Werkstätten, Fassadengänge bis hinauf auf das Dach.



Spaziergang an der Seepromenade



Moderne Gebäude wechseln sich ab mit traditionellen, historisch gewachsenen. Die Welle, der Glasbau mit dem Infopoint ist ein architektonischer Leckerbissen. Das Milchhäuschen ein Relikt aus den 1950-er Jahren.

Kastanienbäumen, Palmen und zahlreiche Blumenbeete sorgen für Schatten und farbfrohe Ablenkung für das Auge. Ruhebänke, Steinstufen und Felsen bieten Sitzplätze mit fantastischem Blick auf den See.

Spaziergang durch die Innenstadt – Impressionen







